

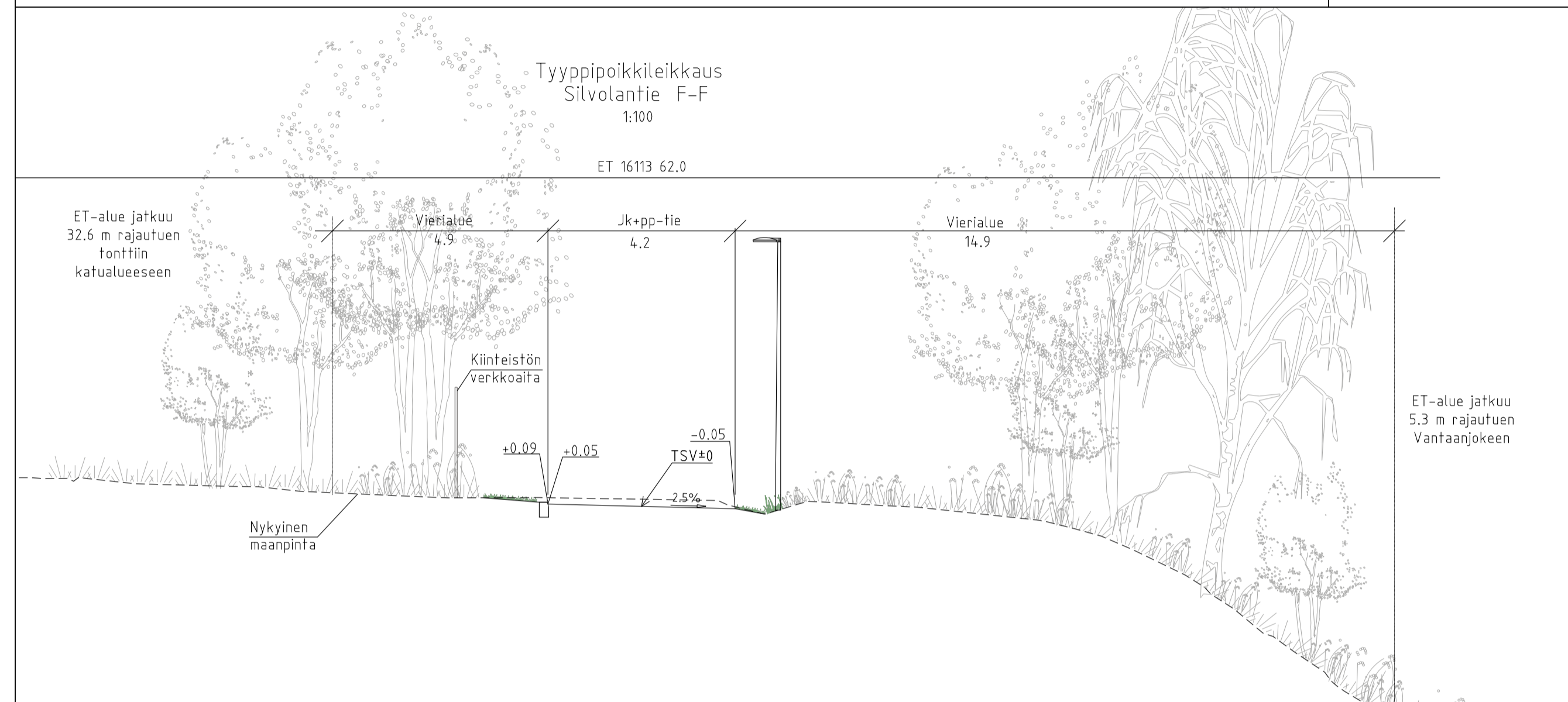


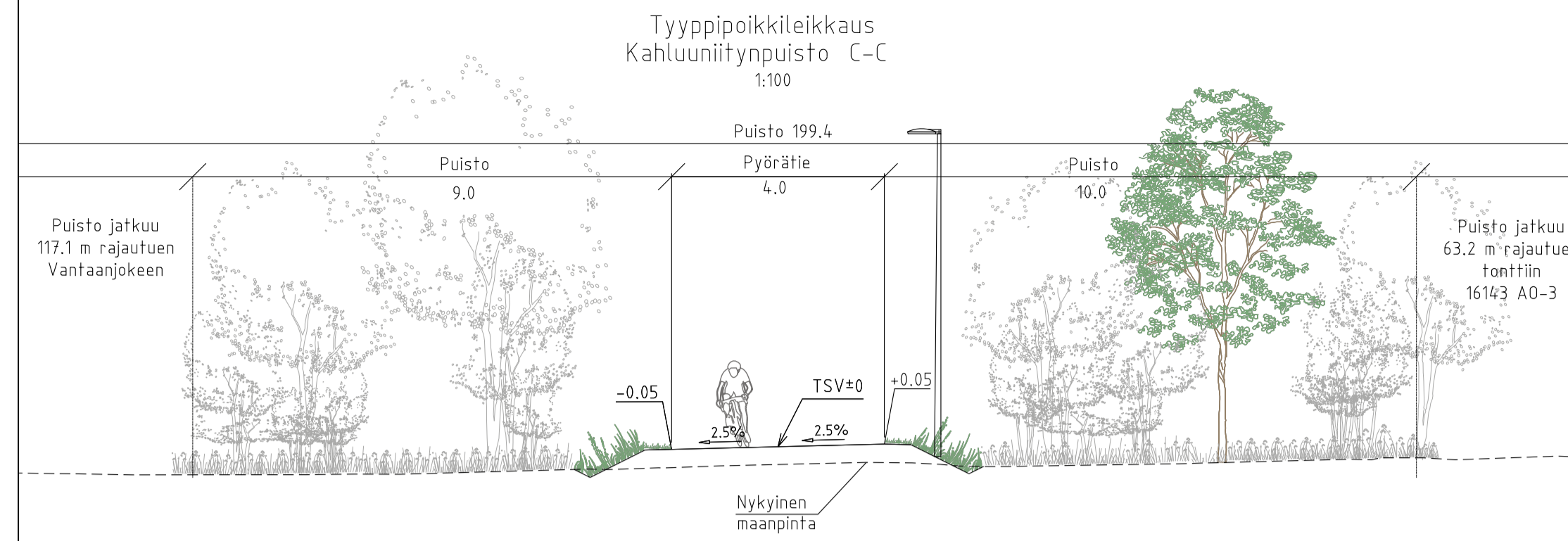
59327-2-A

59327-2-B

59327-2-C

59327-2-D

59327-2-E

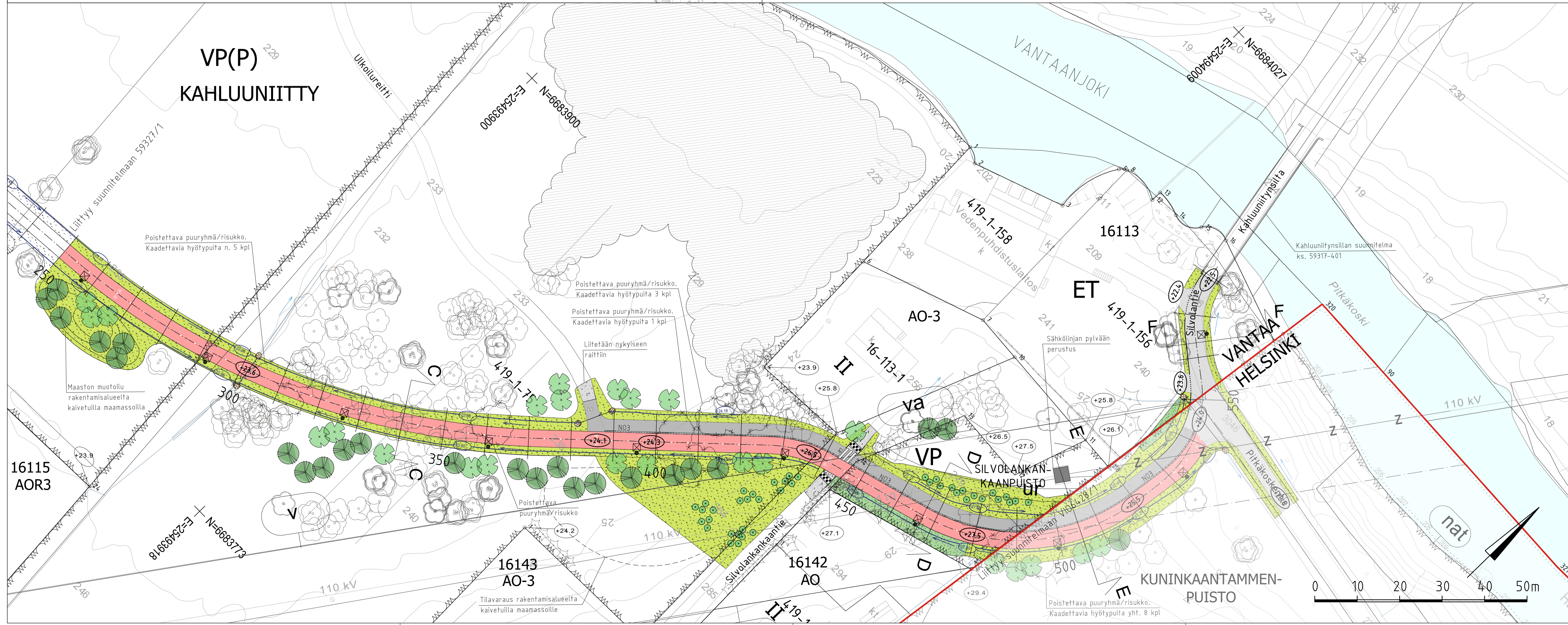


PIIRUSTUSMERKINNÄT

- Poistettava puu/puuryhmä, poistettavia hyötypuita yhteensä 25 kpl
- Nykyinen lehtipuu, mittausfietojen mukaan
- Nykyinen havupuu, mittausfietojen mukaan
- Nykyinen kuusialta
- Nykyinen puustoinen alue, arvioitu ortokuvan perusteella
- Istutettava lehtipuu
- Istutettava havupuu
- Istutettava yksittäispensas
- Niitty
- Istutettava pensas, korkea
- Reunakivi
- Reunakivi, luiskattu
- Reunakivi, madallettu
- Korotetun suojatien tuloväiste
- Noppakiviraita
- Kenttäkiveys, rummunnäät
- Ajorata/jk-pp-tie, harmaa, asfaltti
- Jk-tie, harmaa, asfaltti
- Pp-tie, punainen, asfaltti
- Kivituhka
- Matala maastonmuotolu, lakikorkeus n. 50-150 cm ympärivästä maanpinnasta. Muutollussa käytetään baanan rakentamisalueelta kaivettuja maamassoja.
- Uusi valaisin
- Uusi rumpu
- Uoma, oman pohjan korko ja virtausnohti
- Nykyinen uoma
- Uusi korko

ASEMAKAAVAMERKINNÄT

- V Vaara-alueen raja.
- va Vaara-alue.
- Z Sähkölinjaa varten varattu alueen osa.
- nat Natura 2000-verkostoon kuuluva tai ehdotettu alue.



VANTAAN KAUPUNKI KADUT JA PUISTOT		2.4.2024 Hyv. S. Mäkitä 3.4.2024 Tark. J. Juusola
16 KAIVOKSELA KAHLUUNIITYN BAANA PLV 250-580, KAHLUUNIITYT, SILVOLANKANKAAN- PUISTO, SILVOLANKANKAANTIE, SILVOLANTIE PUISTOSUUNNITELMA ASEMAPIIRUSTUS	001482 KAIVOKSELA/ KORTTELI 1614.2 SEKÄ VIRKISTYSALUETTA 160100 SILVOLAN TEOLLISUUSALUE 160500 SILVOLAN TEOLLISUUSALUE 2	Mittakaava 1:500 1:100 Koord.järj. ETRS-GK25 Korkeusjärj. NZ2000 Liitt. piir.nro 59327-1 59317-401 VI06428-1
4 VIHERALUESUUNNITELMAT 44 PUISTOSUUNNITELMAT	Hyv. Hyv.	Hyv. Hyv. Piir.nro 59327-2
GEOTEK- NIikka	Tark. RAMBOLL 2.4.2024	Tark. S. Korpinen Suunn. J. Kerava 2.4.2024