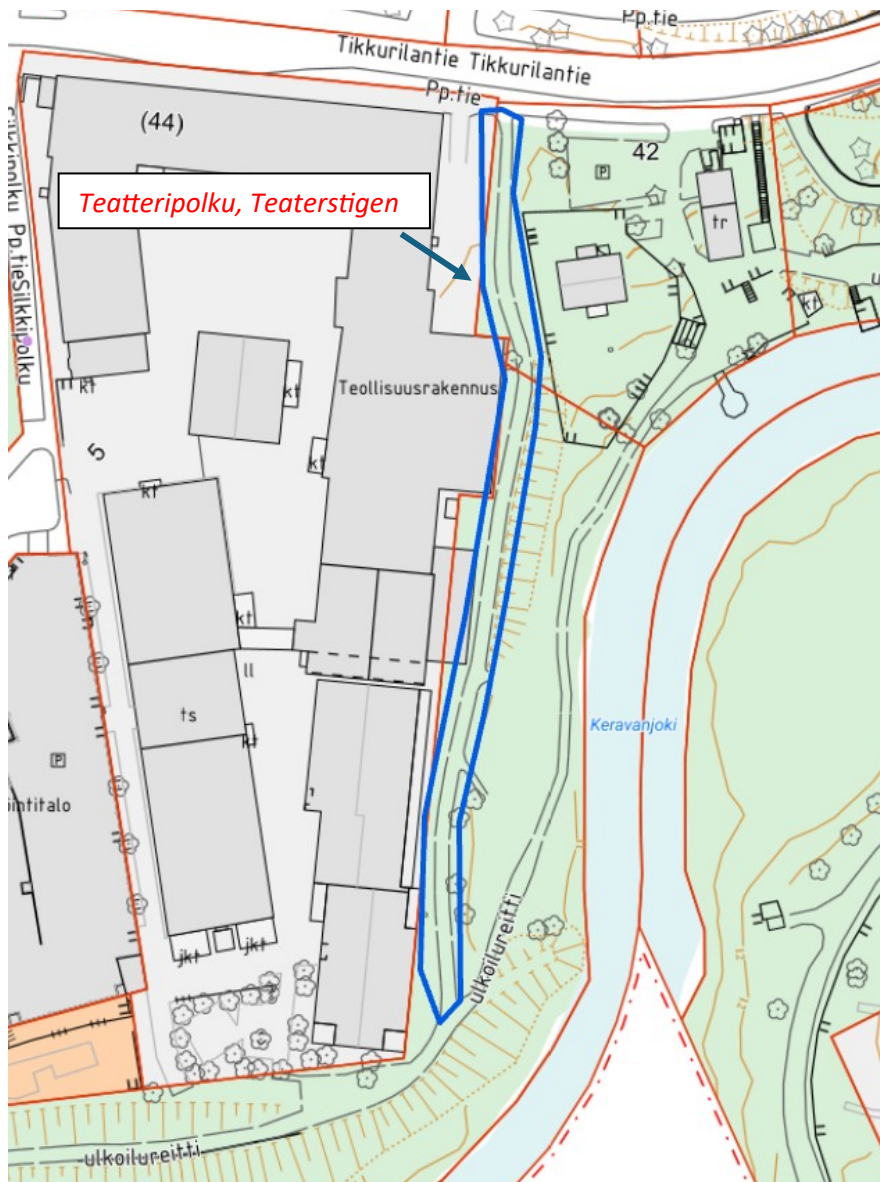


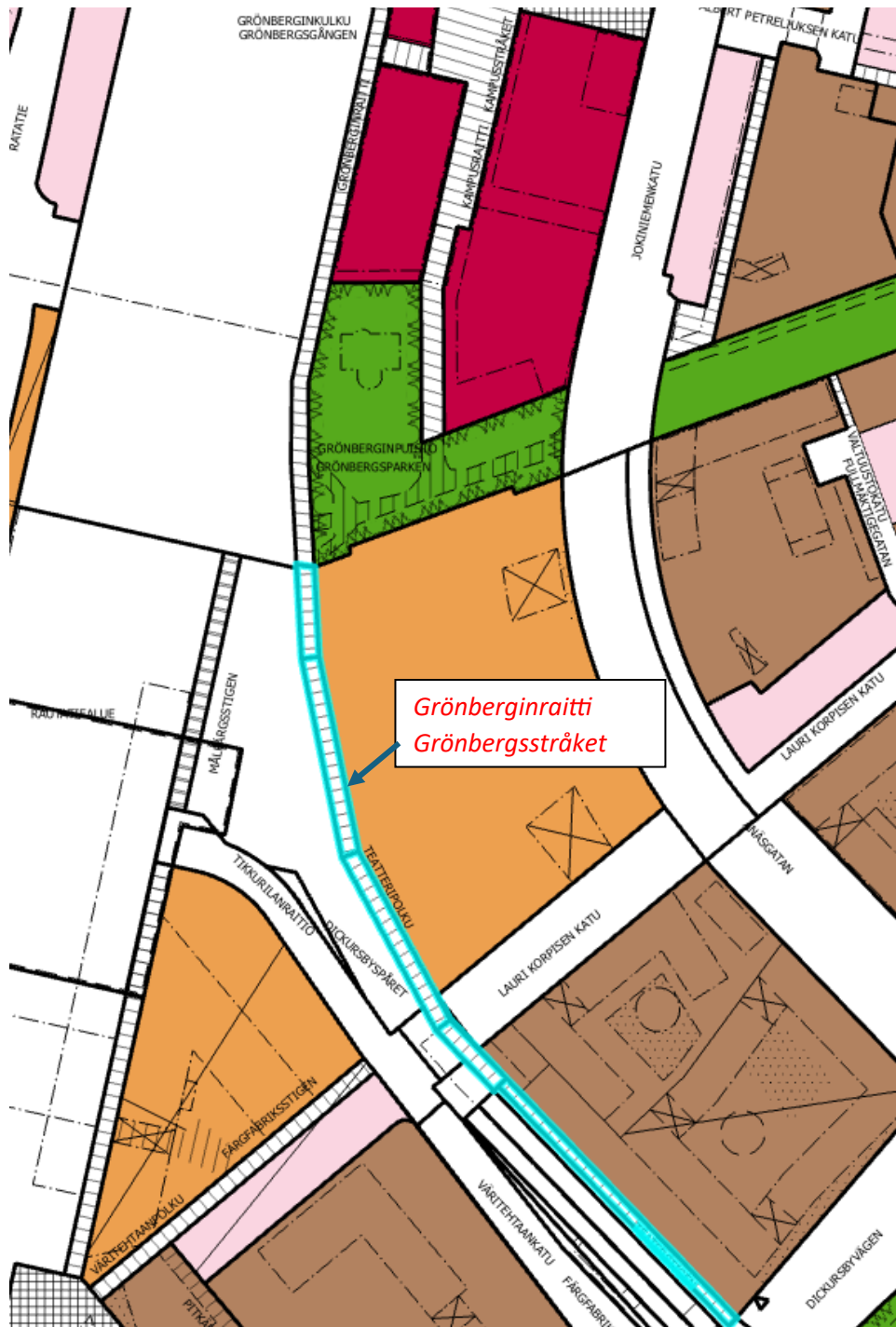
**Nimettömien paikkojen nimeäminen ja nimistön tarkistaminen kaupunginosissa 61. Tikkurila, 62. Jokiniemi ja 68. Koivuhaka**

## KO. 61 TIKKURILA

**Teatteripolku, Teaterstigen, ulkoilureitin osa**

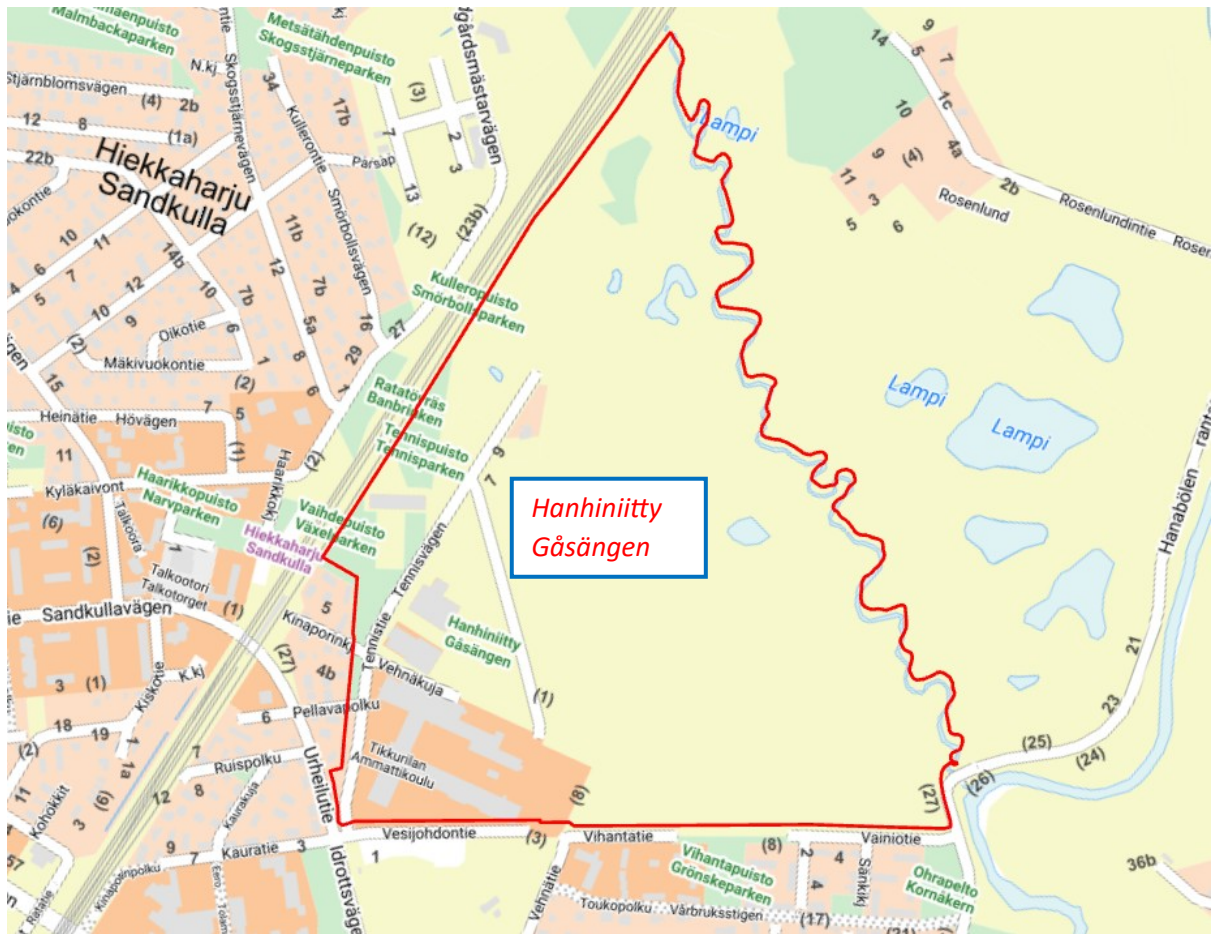
Aloite nimeämiseen on tullut Teatteri Vantaalta, joka esitti toiveen, että Silkkitehtaan sekä samalla heidän toimipisteensä ohitse kulkevalle ulkoilureitille saataisiin teatterin toimintaan viittaava nimi. Teatterin tiloihin pääsee myös Keravanjoen puolelta, joten siinä mielessä nimi *Teatteripolku*, *Teaterstigen* opastaisi ihmisiä hyvin. Nimi *Teatteripolku*, *Teaterstigen* on kuitenkin edelleen Jokiniemessä radan varressa kulkevan jalankululle ja polkupyöräilylle varatun kadun nimenä (lainvoimaiseksi 1983). Nimeä ei kuitenkaan ole käytetty eikä esimerkiksi nimikylttejä vaikuta olevan koskaan pystytetty. Kadun pohjoisosan nimi muuttui vuonna 2024 *Grönberginraitiksi*. Kts. seuraava kohta. (Nimistöryhmässä 10.2.2026)

**Grönberginraitti, Grönbergstråket, jalankululle ja polkupyöräilylle varattu katu**



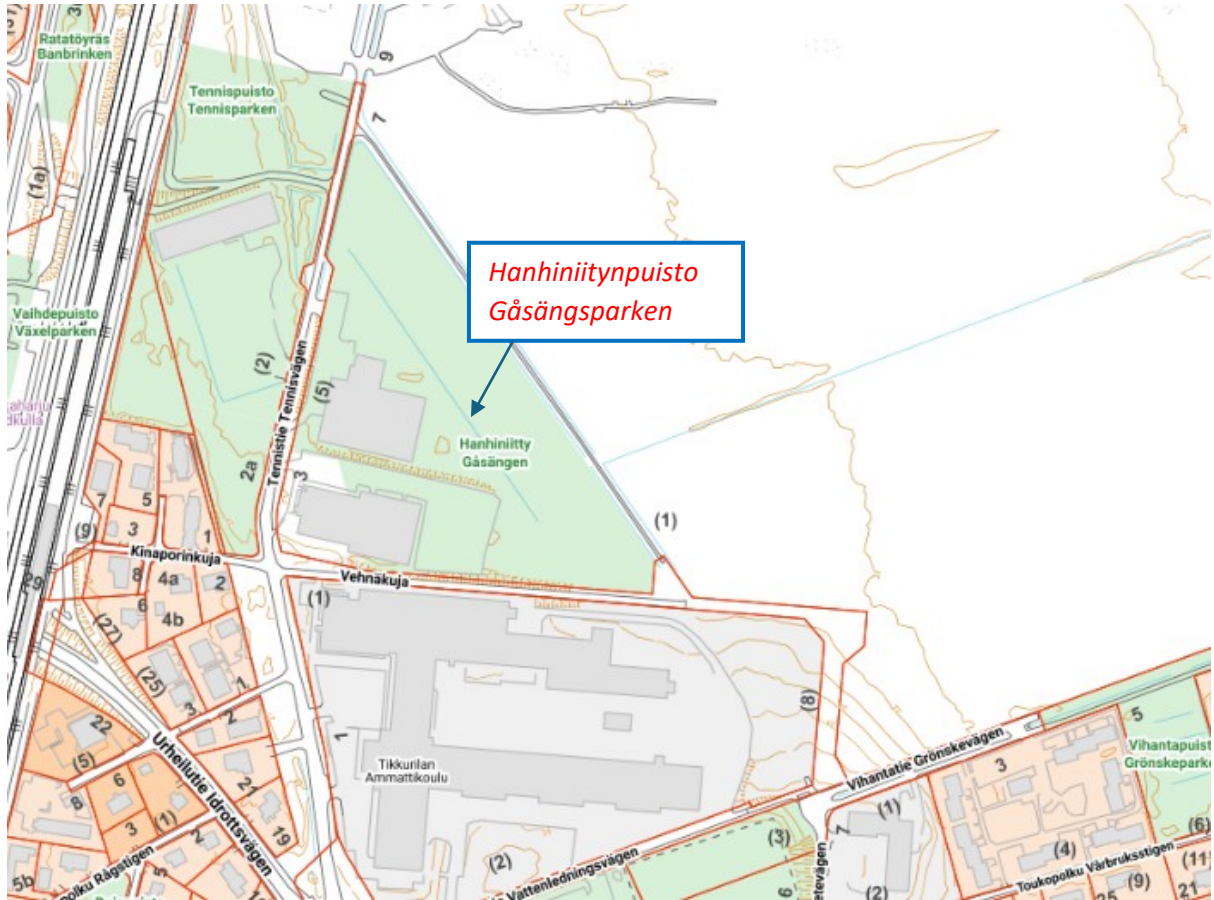
Jalankululle ja polkupyöräilylle varatun kadun pohjoisosa on jo ehdotetulla nimellä, mutta eteläosalle on jäänyt nimi *Teatteripolku*, joka vuorostaan on peruja 1980-luvulta, jolloin alueelle kaavailtiin uutta rakennusta Vantaan kaupunginteatterille. Tämä ei kuitenkaan koskaan toteutunut. Nimi *Teatteripolku* sopisi paremmin teatterin nykyiselle sijainnille (kts. edellinen kohta). Lisäksi vuonna 2024 astui voimaan kaava, jossa *Teatteripolun* pohjoinen osa nimettiin *Grönberginraitiksi*. Loogista olisi, että yhteys on koko pituudeltaan yhdellä nimellä. (Nimistöryhmässä 10.2.2026)

## Hanhiniitty, Gäsängen, osa-alue



Rautatien ja Rekolanojan väliselle alueelle ollaan laatimassa asemakaavaa. Nykyisillään kaava-alue on pääosin peltoa. Uudella alueella olisi hyvä olla nimi. Rekolanojan länsipuolella on sijainnut niittymaa, jonka keskeisimpänä nimenä on ollut *Gäsängen* eli suomeksi 'Hanhiniitty'. Vanhin maininta nimestä on vuodelta 1660, jolloin sen liitynnäinen on toiminut rajamerkinä ("Giäsänges backa, Gås = elr Gös ängs backe"). 1800-luvun kartassa nimellä *Gäsängen* ja sen liitynnäisillä on katettu käytännössä koko tuleva suunnittelualue. Nykyisin *Hanhiniitty* on Tennistien itäpuolella puistoalueen nimenä (kts. seuraava kohta). (Nimistöryhmässä 13.5.2025)

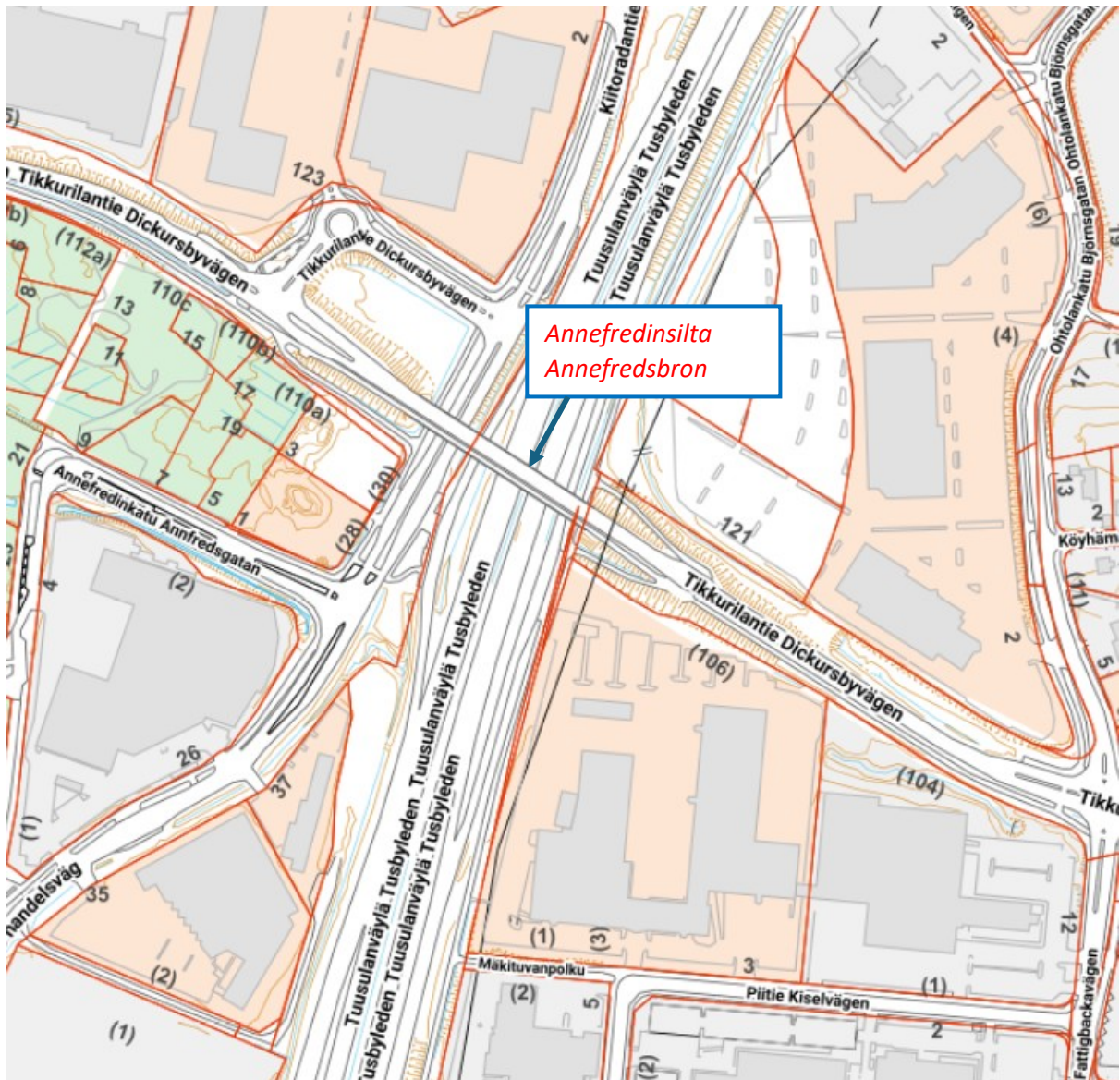
## Hanhiniitynpuisto, Gåsängsparken, urheilu- ja virkistyspalvelujen alue



*Hanhiniitynpuiston* nimi on syytä muuttaa, mikäli nimi annetaan uudelle kaavoitusalueelle. Helpointa on lisätä nimen perään lisäosa puisto, koska kyseessä on nykyisillään kaavassa ”urheilu- ja virkistyspalvelujen alue”. (Nimistöryhmässä 13.5.2025)

KO. 68 KOIVUHAKA

## Annefredinsilta, Annefredsbron, silta



Tuusulanväylän ylittävällä sillalla ei ole virallista nimeä. Vantaan ratikan pysäkki on tulossa sillalle. Pysäkki olisi loogista nimetä sillan mukaan, jolle vuorastaan saa luontevasti nimen viereisen Veromiehen osa-alueen eli *Annefredin* mukaan. (Nimistöryhmässä 21.10.2025)